

ÚZEMÍ
POVRCH ÚZEMÍ
PARCELNÍ ČÍSLO
ROZSAH PLATNOSTI SOND

7 – PŘÍVOD TLAKOVÉ VODY
K VODOJEMU

MĚŘÍTKO 1:250 / 1:100

KÓTA UPRAVENÉHO TERÉNU

HLOUBKA VÝKOPU

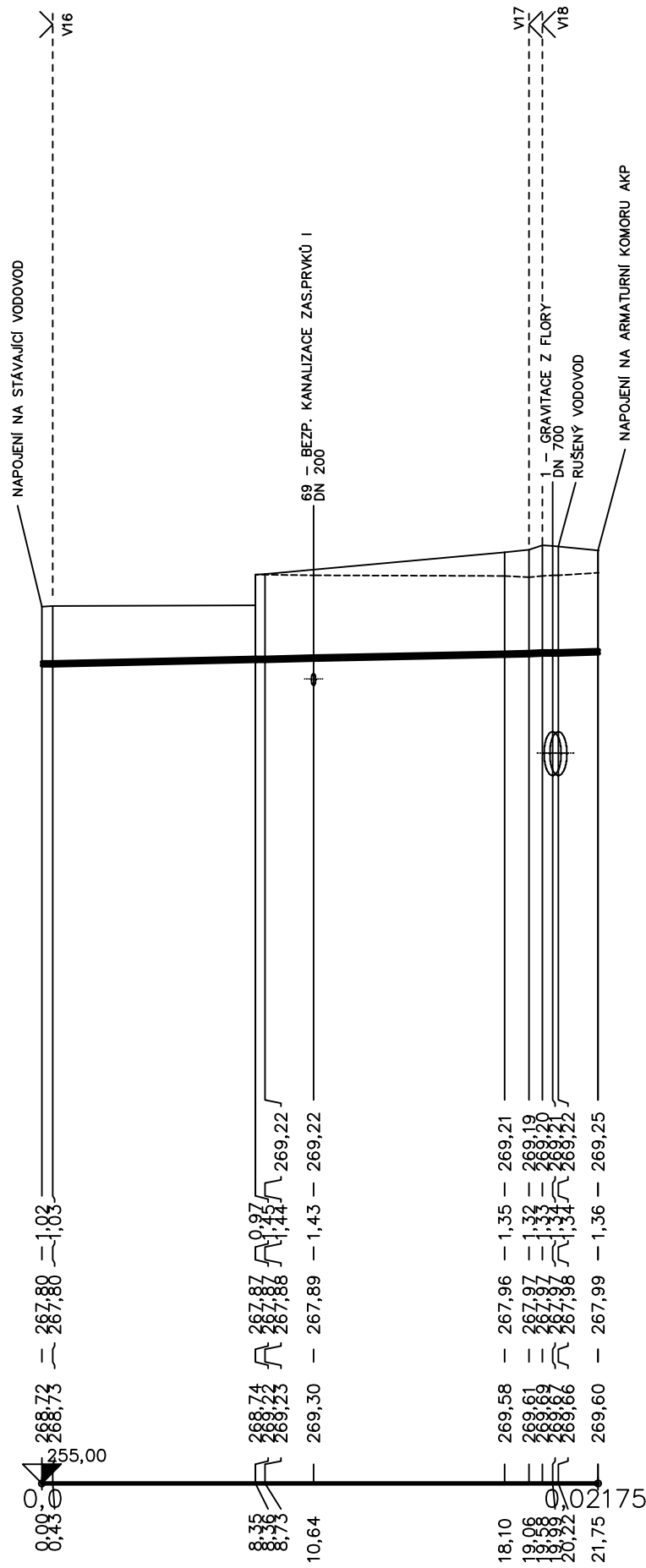
KÓTA DNA POTRUBÍ

KÓTA TERÉNU

STANIČENÍ [Km],[m]

SKLON [promile] – DÉLKA [m]
DN [mm] – MATERIÁL – DÉLKA [m]

K.Ú. VINOHRADY [727164]		
DLAŽBA	12	VOLNÝ TERÉN
2810/6		2808/1



LEGENDA:
1) PLOT
2) PLOT

8A – PŘÍPOJKA PRO
HYDROPOLIS I

MĚŘÍTKO 1:250 / 1:100

KÓTA UPRAVENÉHO TERÉNU

HLOUBKA VÝKOPU

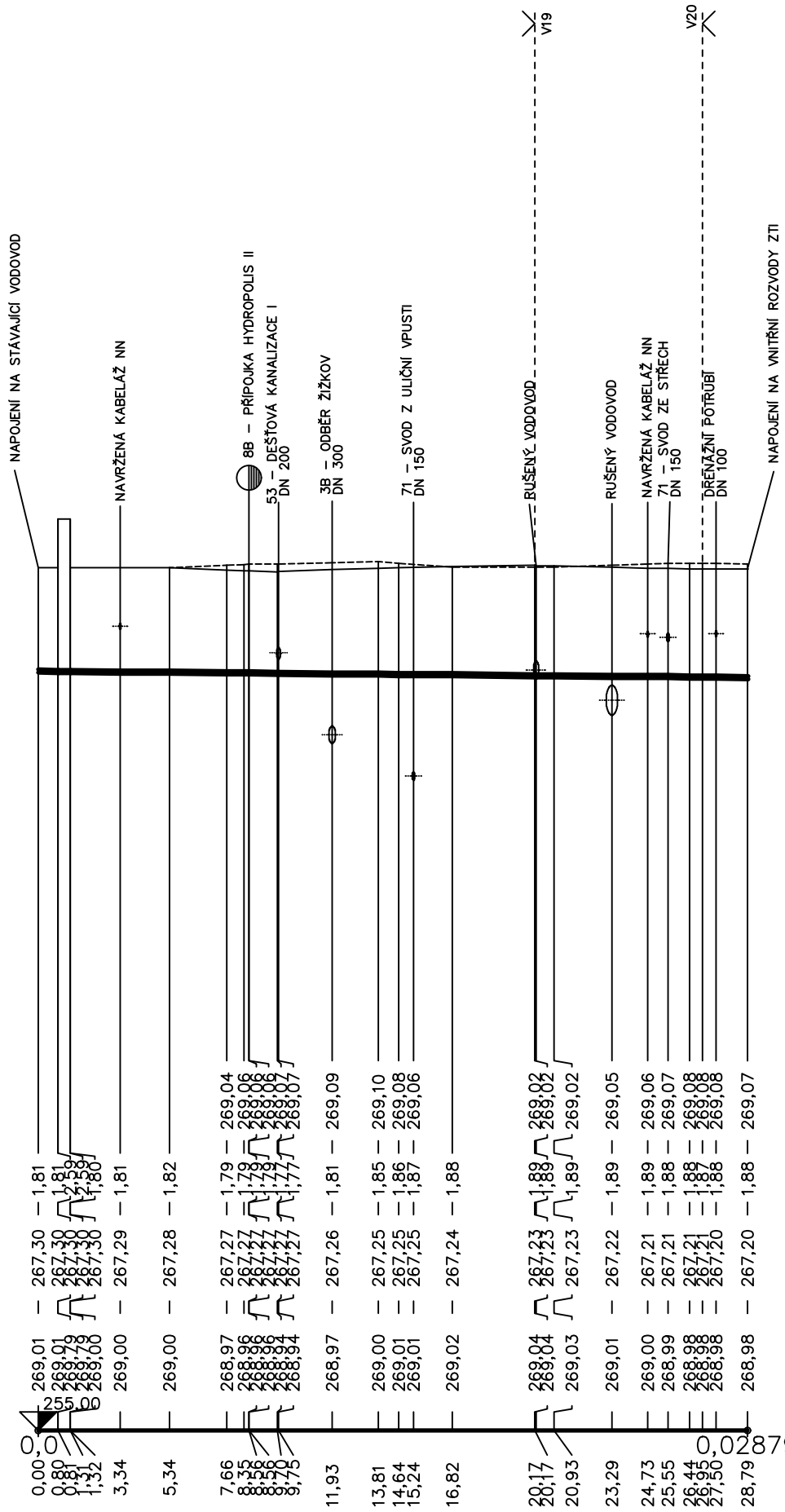
KÓTA DNA POTRUBÍ

KÓTA TERÉNU

STANIČENÍ [Km],[m]

SKLON [promile] – DÉLKA [m]
DN [mm] – MATERIÁL – DÉLKA [m]

K.Ú. VINOHRADY [727164]		
DLAŽBA	13	ASFALT
2810/6		2808/1



LEGENDA:
1) PLOT
2) PLOT
3) PLOT
4) VOLNÝ TERÉN

8B – PŘÍPOJKA PRO HYDROPOLIS II

MĚŘÍTKO 1:250 / 1:100

KÓTA UPRAVENÉHO TERÉNU

HLOUBKA VÝKOPU

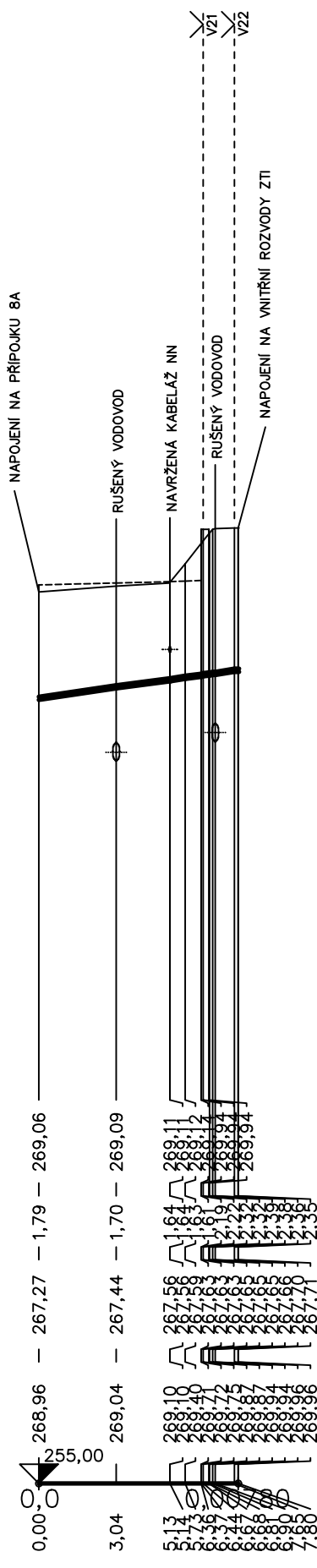
KÓTA DNA POTRUBÍ

KÓTA TERÉNU

STANIČENÍ [Km],[m]

SKLON [promile] – DÉLKA [m]
DN [mm] – MATERIÁL – DÉLKA [m]

4		
ASFALT	1	3
2808/1		



LEGENDA:
1) NÁSYP
2) NÁSYP PE 100 SDR 11 – 7,80
3) DLAŽBA
4) K.Ú. VINOHRADY [727164]

8C – PŘÍPOJKA PRO HYDROPOLIS III

MĚŘÍTKO 1:250 / 1:100

KÓTA UPRAVENÉHO TERÉNU

HLOUBKA VÝKOPU


KÓTA DNA POTRUBÍ

KÓTA TERÉNU

STANIČENÍ [Km],[m]

SKLON [promile] – DÉLKA [m]
DN [mm] – MATERIÁL – DÉLKA [m]

© CMC architects a.s. AUTORSKÁ PRÁVA VYHRAZENA

NÁZEV PROJEKTU:			
REVITALIZACE OBJEKTŮ A PROSTORŮ KORUNNÍ, P10 číslo investičních akcí 1/4/A52/00, 1/4/F87/00, 1/4/F87/01, 1/4/A52/02			
INVESTOR:			
Hlavní město Praha, zast. Pražskou vodohospodářskou společností a.s. Evropská 866/67, 160 00 Praha 6 - Vokovice IČO 25656112			
GENERALNÍ PROJEKTANT:			
ENGINEERS CZ s.r.o. V Hájí 1092/15 170 00, PRAHA 7 IČO: 24127663 T: (+420) 252 546 463 info@engineers-cz.cz			
PROJEKTANT:			
CMC architects a.s. Jankovcova 1037/49, 170 00, Praha 7 IČO: 26145359 T: (+420) 724 191 909 E: email@cmca.cz kontaktní osoba: Ing. arch. Evžen Dub, ČKA			
autoři návrhu:			
Dipl. arch. David, R. Chisholm, ČKA Akad. arch. Vít Mášlo, ČKA projekční team: Ing. arch. Pavel Paseka, ČKA Ing. arch. Gabriela Sekyrová Ing. arch. Anna Peteráková Mgr. art. Ing. Michal Auxt Ing. arch. Aneta Všecková Zadáková			
PROJEKTANT ČÁST:			
Sweco Hydropojekt a.s. Ústředí Praha Táborská 31 140 16 Praha 4 praha@sweco.cz www.sweco.cz			
ředitel divize: Ing. Daniel Kozický			
RAZÍTKO: SCHEMA: PARE:			
 <div>LEGENDA INVESTIČNÍCH AKCÍ 1 INVESTIČNÍ AKCE 1/4/F87/00 Obnova pláště a střechy provozního objektu Korunní, P10 1 INVESTIČNÍ AKCE 1/4/F87/01 Obnova pláště a střechy provozního objektu Korunní, P10 – vodárenská věž 2a INVESTIČNÍ AKCE 1/4/A52/00 Rekonstrukce VDJ Korunní, P10 (expozici vodojem) 2b INVESTIČNÍ AKCE 1/4/A52/00 Rekonstrukce VDJ Korunní, P10 (funkční vodojem) 3 INVESTIČNÍ AKCE 1/4/A52/02 Revitalizace objektů a prostorů VDJ Korunní, P10</div>			
± 0,000 = 269,14 Bpv			
OBJEKT:			
SO 0207			
NÁZEV VÝKRESU:			
Podélný profil vodovodu - Vodovodní přípojky			
ČÁST:			
D.2.7 AREÁLOVÝ VODOVOD			
STUPEŇ:			
DOKUMENTACE PRO PROVÁDĚNÍ STAVBY			
ZODPOVĚDNÝ PROJEKTANT:			
Ing. Jan Hegar			
MANAŽER PROJEKTU:			
Ing. Michaela Ježková			
HP:			
Ing. Michaela Ježková			
VYPRACOVAL:			
Ing. Jan Hegar			
MĚŘÍTKO:			
1:250/1:100			
DATUM:			
28.02.2022			
INDEX:			
369 DPS 3 SO 0207 AV 303			
PROJEKT FÁZE INVESTIČNÍ AKCE ČÍSLO OBJEKTU ČÁST ČÍSLO VÝKRESU			
REVIZE:			
00			

Pozn.: Zobrazení stávajících inženýrských sítí je pouze informativního charakteru, na základě podkladů správců technické infrastruktury. Před začleněním výkopových prací je nutné ověřit skutečné umístění jednotlivých sítí.